



Consejería de Economía, Hacienda y Fondos  
 Consejería de Industria, Energía y Minas  
 Delegación Territorial en Sevilla

**ANUNCIO DE LA DELEGACIÓN TERRITORIAL DE ECONOMÍA, HACIENDA, FONDOS EUROPEOS Y DE INDUSTRIA, ENERGÍA Y MINAS EN SEVILLA, POR EL QUE SE SOMETE A INFORMACIÓN PÚBLICA LA PETICIÓN REALIZADA POR LA MERCANTIL NATURGY VENTO, S.A., POR LA QUE SE SOLICITA MODIFICACIÓN DE AUTORIZACIÓN ADMINISTRATIVA PREVIA Y DE CONSTRUCCIÓN ASÍ COMO LA DECLARACIÓN EN CONCRETO DE UTILIDAD PÚBLICA, RELATIVA A LA INSTALACIÓN DE GENERACIÓN DE ENERGÍA ELÉCTRICA MEDIANTE TECNOLOGÍA EÓLICA DENOMINADA “PE VILLANUEVA 2”, CON UNA POTENCIA INSTALADA DE 18,00 MW, Y UBICADA EN LOS TÉRMINOS MUNICIPALES DE VILLANUEVA DE SAN JUAN, PRUNA, PUEBLA DE CAZALLA Y MORÓN DE LA FRONTERA(SEVILLA).**

Nuestra referencia: SVE/DE/JOC  
 Expediente: 279.441  
 R.E.G.: 4.246

A los efectos previstos en lo establecido en el art. 125 del Real Decreto 1955/2000, de 1 de diciembre, por el que se regulan las actividades de transporte, distribución, comercialización, suministro y procedimientos de autorización de instalaciones de energía eléctrica, se somete a información pública la petición realizada por la entidad NATURGY VENTO, S.A.U, por la que se solicita modificación de Autorización Administrativa Previa y de Construcción y la Declaración en concreto de Utilidad Pública, a efectos de expropiación forzosa de los bienes y derechos necesarios para su establecimiento y de la imposición y ejercicio de la servidumbre de paso, para la instalación de generación de energía eléctrica mediante tecnología eólica denominada “PE VILLANUEVA 2”, con una potencia instalada de 18,00 MW y ubicada en los términos municipales de Villanueva de San Juan, La Puebla de Cazalla, Pruna y Morón de la Frontera (Sevilla), cuyas características principales son las siguientes:

Peticionario: Naturgy Vento S.A., (A-82087149)  
 Domicilio: Avenida de América 38, 28028, Madrid (Madrid)  
 Denominación de la Instalación: PE VILLANUEVA 2  
 Términos municipales afectados: Villanueva de San Juan, La Puebla de Cazalla, Pruna y Morón de la Frontera (Sevilla)  
 Emplazamiento del PE: Polígono 16, parcela 35 y Polígono 16, parcela 65 del término municipal de Morón de la Frontera y Polígono 1, Parcela 55, del término municipal de Pruna (Sevilla)  
 Finalidad de la Instalación: Producción de energía eléctrica mediante tecnología eólica (b.2.1 Real Decreto 413/2014, de 6 de junio, por el que se regula la actividad de producción de energía eléctrica a partir de fuentes de energía renovables, cogeneración y residuos)

**Características técnicas principales de la instalación eólica PE:**

- Instalación de 3 aerogeneradores (V2-01, V2-02 y V2-03) de torre tronco cónica tubular de altura aproximada 108m, 6 MW de potencia nominal cada uno, tensión de generación 950V/30kV y con rotor tripala de 164,5 metros de diámetro, aproximadamente.
- Cableado de distribución de la energía eléctrica y protecciones eléctricas correspondientes.



Es copia auténtica de documento electrónico

Puede verificar la integridad de una copia de este documento mediante la lectura del código QR adjunto o mediante el acceso a la dirección <a href="https://ws050.juntadeandalucia.es/verificarFirma">https://ws050.juntadeandalucia.es/verificarFirma</a> indicando el código de VERIFICACIÓN			
FIRMADO POR	ANTONIO JOSE RAMIREZ SIERRA	31/01/2025	
VERIFICACIÓN	Pk2jm3VJVC9V6TVR6PF6R637BP9TQB	PÁG. 1/10	



**Consejería de Economía, Hacienda y Fondos**

**Consejería de Industria, Energía y Minas**

Delegación Territorial en Sevilla

- Cada aerogenerador posee un transformador de 7800 kVA para elevar la tensión de generación, 950 V a 30 kV.
- La red subterránea de media tensión del parque la componen cada uno de los conjuntos aerogenerador/transformador.
- La Línea de evacuación del parque eólico está compuesta por un único circuito en 30 kV, que enlaza, a partir del apoyo AP-01 (PAS-1), el conjunto aerogenerador/transformador V2-01 con la subestación eléctrica denominada "SET CORTIJO NUEVO 30/220 Kv", que es objeto de proyecto y tramitación independiente. El trazado de la línea discurre durante un primer tramo en aéreo y en subterráneo el último tramo.

Potencia nominal de generación:	18,00 MW (art.3 RD 413/2014)
Potencia máxima de evacuación :	18,00 MW
Tensión de evacuación:	220 kV
Punto de conexión:	SET Dos Hermanas 220 kV (Red Eléctrica de España (REE))
Coordenadas UTM del centro geométrico de la instalación	X:300.693; Y:4.103.481; HUSO:30

Proyectos técnicos: Proyecto de Ejecución Modificado del parque eólico "Villanueva II" de potencia total 18 MW, Villanueva de San Juan, La Puebla de Cazalla, Pruna y Morón de la Frontera (Sevilla). Declaración Responsable con fecha de 25 de noviembre de 2024.

Técnico titulado competente: Guillermo López Rodríguez, Ingeniero técnico industrial, colegiado n.º 3.132 del COITI de Córdoba.

Las características principales de la **Red Subterránea de media tensión** son:

**TRAMO 1**


- Origen: V2-03
- Final: V2-02
- Tensión: 30 kV
- Categoría: Tercera
- Longitud: 1810,38 metros
- Tipo: Simple circuito RHZ1-OL 18/30 kV 3x150 mm<sup>2</sup> Al
- Frecuencia: 50 Hz
- Términos municipales afectados: Pruna y Morón de la Frontera

**TRAMO 2**

- Origen: V2-02
- Final: V2-01
- Tensión: 30 kV



Es copia auténtica de documento electrónico

Puede verificar la integridad de una copia de este documento mediante la lectura del código QR adjunto o mediante el acceso a la dirección <a href="https://ws050.juntadeandalucia.es/verificarFirma">https://ws050.juntadeandalucia.es/verificarFirma</a> indicando el código de VERIFICACIÓN			
FIRMADO POR	ANTONIO JOSE RAMIREZ SIERRA		31/01/2025
VERIFICACIÓN	Pk2jm3VJVC9V6TVR6PF6R637BP9TQB		PÁG. 2/10



Consejería de Economía, Hacienda y Fondos  
 Consejería de Industria, Energía y Minas  
 Delegación Territorial en Sevilla

- Categoría: Tercera
- Longitud: 1.430,7 metros
- Tipo: Simple circuito RHZ1-OL 18/30 kV RHZ1-OL 3x240 mm<sup>2</sup> Al
- Frecuencia: 50 Hz
- Términos municipales afectados: Pruna y Morón de la Frontera

TRAMO 3

- Origen: V2-01
- Final: AP-01 (PAS-1)
- Tensión: 30 kV
- Categoría: Tercera
- Longitud: 397,37 metros
- Tipo: Simple circuito RHZ1-OL 18/30 kV 3x630 mm<sup>2</sup> Al
- Frecuencia: 50 Hz
- Términos municipales afectados: Morón de la Frontera

Las características principales de la **infraestructura de evacuación** son:

TRAMO AÉREO

- Origen: AP-01 (PAS-1)
- Final: AP-10 (PAS-2)
- Tensión: 30 kV
- Categoría: Tercera
- Longitud: 2.091 metros
- Tipo: Simple circuito 242-AL1/39-ST1A
- Frecuencia: 50 Hz
- Términos municipales afectados: Morón de la Frontera, La Puebla de Cazalla y Villanueva de San Juan

TRAMO SUBTERRÁNEO


- Origen: AP-10 (PAS-2)
- Final: Posición 30 kV SET CORTIJO NUEVO 30/220 kV, objeto de proyecto y tramitación independiente. Se detalla en tabla adjunta:

DENOMINACIÓN	N.º DE EXPEDIENTE
SET CORTIJO NUEVO 30/220 kV	286.060

- Tensión: 30 kV
- Categoría: Tercera
- Longitud: 264 metros



Es copia auténtica de documento electrónico

Puede verificar la integridad de una copia de este documento mediante la lectura del código QR adjunto o mediante el acceso a la dirección <a href="https://ws050.juntadeandalucia.es/verificarFirma">https://ws050.juntadeandalucia.es/verificarFirma</a> indicando el código de VERIFICACIÓN			
FIRMADO POR	ANTONIO JOSE RAMIREZ SIERRA		31/01/2025
VERIFICACIÓN	Pk2jm3VJVC9V6TVR6PF6R637BP9TQB		PÁG. 3/10



**Consejería de Economía, Hacienda y Fondos**  
**Consejería de Industria, Energía y Minas**  
 Delegación Territorial en Sevilla


- Tipo: Simple circuito RHZ1-OL 18/30 kV 3x400 mm<sup>2</sup> Al
- Frecuencia: 50 Hz
- Términos municipales afectados: La Puebla de Cazalla y Villanueva de San Juan

Lo que se hace público para que pueda ser examinada la documentación presentada en esta Delegación de Gobierno, sita en Avda. de Grecia, S/N, CP 41071, Sevilla (de lunes a viernes, en horario de 9:00 a 14:00 horas, previa cita), a fin de que cualquier persona física o jurídica pueda examinar el proyecto u otra documentación que obre en el expediente, presentar alegaciones y manifestarse sobre el procedimiento de autorización administrativa previa, autorización administrativa de construcción y autorización ambiental unificada, y pueda formular al mismo tiempo las reclamaciones, por triplicado ejemplar, que se estimen oportunas, en el plazo de TREINTA (30) DÍAS, contados a partir del siguiente al de la publicación de este anuncio, así mismo también se publicará en el portal de la Transparencia de la Junta de Andalucía a través de la url: <https://juntadeandalucia.es/servicios/participacion/todos-documentos.html>

**EL DELEGADO TERRITORIAL DE ECONOMÍA, HACIENDA, FONDOS EUROPEOS Y DE INDUSTRIA, ENERGÍA Y MINAS EN SEVILLA**

**Anexo:** Relación de Bienes y Derechos Afectados (RBDA)

Es copia auténtica de documento electrónico

Puede verificar la integridad de una copia de este documento mediante la lectura del código QR adjunto o mediante el acceso a la dirección <a href="https://ws050.juntadeandalucia.es/verificarFirma">https://ws050.juntadeandalucia.es/verificarFirma</a> indicando el código de VERIFICACIÓN			
FIRMADO POR	ANTONIO JOSE RAMIREZ SIERRA		31/01/2025
VERIFICACIÓN	Pk2jm3VJVC9V6TVR6PF6R637BP9TQB		PÁG. 4/10

Es copia auténtica de documento electrónico

RELACION DE BIENES Y DERECHOS AFECTADOS POR EL PARQUE EOLICO VILLANUEVA 2º

Parc. Proy.	Término Municipal	Paraje	Pol. Cat.	Parc. Cat.	Ref. Catastral	Nº	Serv. Vuelo (m2)	Sup. Ocup. (m2)	Sup. Ocup. (m2)	Ocupación Subsuelo (m2)	Ocupación Subsuelo (m2)	Sup. Ocup. (m2)	Ocup. Temp. (m2)	Servidumbre Acceso (m2)	Uso s/catastro	Titular
1	Pruna	Las Lagunetas	01	0055	41076A001000055	V2-03	19.449,41	1.526,28	587,97	572,09	0,73	0,00	8.341,65	0,00	Olivos secano/Pastos	GOMEZ GORDILLO GABRIEL
2	Morón de la Frontera	Lagunetas	16	0064	41065A016000064	-	0,00	812,52	0,00	0,00	0,00	0,00	345,10	0,00	Olivos secano	VARGAS GOMEZ CASIMIRO
3	Pruna	Las Lagunetas	01	0105	41076A00100105	-	0,00	4.756,09	0,00	0,00	0,00	0,00	334,87	0,00	Olivos secano	LINERO BERLANGA EMILIO
4	Pruna	Las Lagunetas	01	0159	41076A00100159	-	0,00	3.594,25	0,00	0,00	0,00	0,00	552,20	0,00	Olivos secano	ARIAS TORRES ANTONIO
5	Pruna	Las Lagunetas	01	0052	41076A001000052	-	6.196,53	5.974,85	0,00	0,00	0,00	0,00	7.553,37	0,00	Labor o Labrado secano/Olivos secano	RAMIREZ REYES JUAN
6	Pruna	Las Lagunetas	01	0051	41076A001000051	-	0,00	794,76	0,00	0,00	0,00	0,00	459,36	0,00	Olivos secano	CUEVAS BERLANGA JUAN JOSE
7	Pruna	Las Lagunetas	01	0175	41076A00100175	-	567,31	0,00	0,00	0,00	0,00	0,00	129,54	0,00	Olivos secano	RAMIREZ REYES JUAN
8	Morón de la Frontera	Lagunetas	16	0065	41065A016000065	V2-02	12.150,76	1.041,25	587,97	572,09	1,07	0,00	5.579,27	0,00	Olivos secano	RAMIREZ REYES JUAN
9	Pruna	Puerto de la Calera	01	0001	41076A001000001	-	534,34	402,14	0,00	0,00	0,00	0,00	185,45	0,00	Olivos secano	NUÑEZ MORAL SEBASTIAN (HEREDEROS DE)
10	Pruna	Puerto de la Calera	01	0002	41076A001000002	-	0,00	823,96	0,00	0,00	0,00	0,00	519,88	0,00	Olivos secano	NUÑEZ MORAL SEBASTIAN (HEREDEROS DE)
11	Pruna	Varios	01	9013	41076A00109013	-	0,00	11,61	0,00	0,00	0,00	0,00	8,28	0,00	Via de comunicación de dominio público	Excmo. Ayto. Pruna
12	Pruna	Puerto de la Calera	01	0005	41076A001000005	-	0,00	56,93	0,00	0,00	0,00	0,00	64,92	0,00	Olivos secano	GARCIA MORAL LORENZA

Puede verificar la integridad de una copia de este documento mediante la lectura del código QR adjunto o mediante el acceso a la dirección <https://ws050.juntadeandalucia.es/verificarFirma> indicando el código de VERIFICACIÓN



FIRMADO POR  
VERIFICACIÓN

ANTONIO JOSE RAMIREZ SIERRA  
Pk2jm3m3VJVC9V6TVR6PF6R637BP9TQB

31/01/2025  
PÁG. 5/10

Es copia auténtica de documento electrónico

13	Puina	Varios	01	9012	41076A00109012	-	0,00	1.996,24	0,00	0,00	0,00	0,00	0,00	0,00	48,86	0,00	Via de comunicación de dominio público	Excmo. Ayto. Puina
14	Puina	Puerto de la Calera	01	0169	41076A00100169	-	0,00	1.026,03	0,00	0,00	0,00	0,00	0,00	135,01	0,00	0,00	Labor o Labradío secano	SANCHEZ PLAZA FRANCISCA
15	Morón de la Frontera	Lagunetas	16	0042	41065A01600042	-	0,00	4.073,29	0,00	0,00	0,00	0,00	0,00	2.844,46	0,00	0,00	Labor o Labradío secano	SANCHEZ PLAZA FRANCISCA
16	Morón de la Frontera	Lagunetas	16	0036	41065A01600036	-	5.200,90	202,43	0,00	0,00	0,00	0,00	0,00	940,40	0,00	0,00	Olivos secano	VARGAS GOMEZ CASIMIRO
17	Morón de la Frontera	El Lomo	16	0035	41065A01600035	V2-01	8.479,76	323,29	489,59	572,09	0,73	0,00	0,00	895,80	0,00	0,00	Olivos secano/Labor o Labradío secano	LINEROS VALLE ALBERTO
18	Morón de la Frontera	Lagunetas	16	0048	41065A01600048	-	1.561,34	4.759,27	0,00	0,00	38,17	0,00	0,00	3.885,54	0,00	0,00	Olivos secano	RODRIGUEZ MARTIN JOSE
19	Morón de la Frontera	Lagunetas	16	0037	41065A01600037	-	4.207,42	596,28	98,39	0,00	1,87	0,00	0,00	2.695,96	0,00	0,00	Olivos secano	SANCHEZ PLAZA FRANCISCA
20	Morón de la Frontera	Camino	16	9004	41065A01609004	-	0,00	313,97	0,00	0,00	0,00	0,00	0,00	13,67	0,00	0,00	Via de comunicación de dominio público	Excmo. Ayto. Morón de la Frontera
44	Morón de la Frontera	Lagunetas	16	0041	41065A01600041	-	0,00	640,67	0,00	0,00	0,00	0,00	0,00	198,09	0,00	0,00	Olivos secano	LINERO JIMENEZ TERESA

Puede verificar la integridad de una copia de este documento mediante la lectura del código QR adjunto o mediante el acceso a la dirección <https://ws050.juntadeandalucia.es/verificarFirma> indicando el código de VERIFICACIÓN



FIRMADO POR	ANTONIO JOSE RAMIREZ SIERRA	31/01/2025
VERIFICACIÓN	Pk2jm3m3VVC9V6TVR6PF6R637BP9TQB	PÁG. 6/10

Es copia auténtica de documento electrónico

RELACIÓN DE BIENES Y DERECHOS AFECTADOS POR EL "VIAL DE ACCESO AL PARQUE EDUCATIVO VILLANUEVA 2"

Part. Proy.	Término Municipal	Paraje	Pol. Cat.	Part. Cat.	Ref. Catastral	Nº	Serv. Vuelo (m2)	Sup. Ocup. (m2)	Sup. Ocup. (m2)	Ocupación Subsuelo (m2)	Ocupación Subsuelo (m2)	Sup. Ocup. (m2)	Ocup. Temp. (m2)	Servidumbre Acceso (m2)	Uso s/catastro	Titular
15	Morón de la Frontera	Lagunetas	16	0042	41065A01600042	-	0,00	0,00	0,00	0,00	0,00	0,00	660,59	5.126,76	Labor o Labradío secoano	SANCHEZ PLAZA FRANCISCA
19	Morón de la Frontera	Lagunetas	16	0037	41065A01600037	-	0,00	0,00	0,00	0,00	0,00	0,00	6,62	16,78	Olivos secoano	SANCHEZ PLAZA FRANCISCA
20	Morón de la Frontera	Carrino	16	9004	41065A01609004	-	0,00	0,00	0,00	0,00	0,00	0,00	47,64	450,84	Via de comunicacón de dominio público	Excmo. Ayto. Morón de la Frontera
21	Morón de la Frontera	Hoyo de Los Pavos	16	0038	41065A01600038	-	0,00	0,00	0,00	0,00	0,00	0,00	259,41	913,97	Olivar	SANCHEZ PLAZA FRANCISCA
22	Morón de la Frontera	Carretera A-406	15	9001	41065A01509001	-	0,00	0,00	0,00	0,00	0,00	0,00	379,88	838,74	Via de comunicacón de dominio público	Excmo. Ayto. Morón de la Frontera
44	Morón de la Frontera	Lagunetas	16	0041	41065A01600041	-	0,00	0,00	0,00	0,00	0,00	0,00	755,00	6.897,24	Olivos secoano	LINERO JIMENEZ TERESA
45	Morón de la Frontera	Lagunetas	16	0043	41065A01600043	-	0,00	0,00	0,00	0,00	0,00	0,00	176,86	975,12	Labor o Labradío secoano	SANCHEZ PLAZA FRANCISCA

Puede verificar la integridad de una copia de este documento mediante la lectura del código QR adjunto o mediante el acceso a la dirección <https://ws050.juntadeandalucia.es/verificarFirma> indicando el código de VERIFICACIÓN



FIRMADO POR	ANTONIO JOSE RAMIREZ SIERRA	31/01/2025
VERIFICACIÓN	Pk2jm3VJVC9V6TVR6PF6R637BP9TQB	PÁG. 7/10

Es copia auténtica electrónica

RELACION DE BIENES Y DERECHOS AFECTADOS POR LA LINEA AEREA DE EVACUACION DEL PE VILLANUEVA 2 EN 30 KV; AP-01 (PAS-1) - AP-10 (PAS-2)														
Parc. proy.	Término Municipal	Paraje	Pol. Cat.	Parc. Cat.	Referencia Catastral	Vuelo (ml)	Serv. Vuelo (m2)	Ud.	Nº	Sup. Ocup. (m2)	Ocup. Temp. (m2)	Servidumbre Acceso (m2)	Usos catastro	Titular
18	Morón de la Frontera	Lagunetas	16	48	41065A01600048	0,00	0,00	1	AP-01 (PAS-1)	4,41	20,74	185,49	Olivos secano	RODRIGUEZ MARTIN JOSE
19	Morón de la Frontera	Lagunetas	16	37	41065A01600037	84,51	401,92	1	AP-01 (PAS-1)	52,75	259,66	5,01	Olivos secano	SANCHEZ PLAZA FRANCISCA
20	Morón de la Frontera	Camino	16	9004	41065A01609004	3,39	15,53	-	-	0,00	0,00	0,00	Via de comunicación de dominio público	Excmo. Ayto. Morón de la Frontera
21	Morón de la Frontera	Hoyo de Los Pavos	16	38	41065A01600038	141,00	1.049,21	1	AP-02	21,53	343,67	211,80	Olivar	SANCHEZ PLAZA FRANCISCA
22	Morón de la Frontera	Carretera A-406	15	9001	41065A01509001	11,02	121,15	-	-	0,00	0,00	0,00	Via de comunicación de dominio público	Excmo. Ayto. Morón de la Frontera
23	Morón de la Frontera	La Fabrica	15	31	41065A01500031	27,32	293,35	-	-	0,00	0,00	0,00	Olivos secano	LINERO JIMENEZ TERESA
24	Morón de la Frontera	Arroyo de las Vidrieras	15	9009	41065A01509009	7,75	109,39	-	-	0,00	0,00	0,00	Hydrografia natural	Confederación Hidrográfica del Guadalquivir
25	Morón de la Frontera	La Fabrica	15	32	41065A01500032	60,57	503,75	-	-	0,00	0,00	374,38	Olivos secano	LINERO JIMENEZ TERESA
26	Morón de la Frontera	La Fabrica	15	33	41065A01500033	106,90	1.014,20	1	AP-03	26,52	348,34	132,94	Olivos secano	GOMEZ MESA ANTONIO
27	Morón de la Frontera	La Fabrica	15	29	41065A01500029	69,88	1.195,67	-	-	0,00	0,00	0,00	Olivar	GIRALDEZ TORRES JOSE MARIA
28	Morón de la Frontera	La Fabrica	15	26	41065A01500026	73,51	1.233,27	-	-	0,00	0,00	0,00	Olivos secano	TORRES DIAZ FRANCISCO (HEREDEROS DE)
29	Morón de la Frontera	La Fabrica	15	25	41065A01500025	70,81	780,87	-	-	0,00	0,00	0,00	Olivos secano	RODRIGUEZ GONZALEZ MARIA EXPECTACION
30	Morón de la Frontera	La Fabrica	15	13	41065A01500013	305,85	3.017,35	2	AP-04 y AP-05	55,00	703,72	1.880,50	Labor o Labradío secano	SANCHEZ PLAZA FRANCISCA
31	La Puebla de Cazalla	Hazas Bajas	17	39	41077A01700039	203,75	1.858,39	-	-	0,00	0,00	0,00	Labor o Labradío secano	MORENO MARMOL JUAN

 Puede verificar la integridad de una copia de este documento mediante la lectura del código QR adjunto o mediante el acceso a la dirección <https://ws050.juntadeandalucia.es/verificarFirma> indicando el código de VERIFICACIÓN

 FIRMADO POR  
 VERIFICACIÓN

 ANTONIO JOSE RAMIREZ SIERRA  
 Pk2jm3VJVC9V6TVR6PF6R637BP9TQB

 31/01/2025  
 PÁG. 8/10

Es copia electrónica del documento

32	La Puebla de Cazalla	Hazas Bajas	17	36	410777A01700036	0,00	0,00	-	-	0,00	0,00	509,54	Olivos secano	MORENO MARMOL PASCUAL
33	La Puebla de Cazalla	Hazas Bajas	17	35	410777A01700035	201,78	1.389,67	1	AP-06	22,37	349,91	188,25	Olivos secano	MORENO MARMOL JOSE (HEREDEROS DE)
34	La Puebla de Cazalla	Hazas Bajas	17	34	410777A01700034	130,28	1.216,83	1	AP-07	72,42	307,40	663,75	Olivos secano	NIETO GUTIERREZ JOSE ANTONIO
35	La Puebla de Cazalla	Hazas Altas	17	43	410777A01700043	126,79	1.428,26	-	-	0,00	0,00	0,00	Olivos secano	GORDILLO PEREZ FRANCISCO JAVIER
36	La Puebla de Cazalla	Camino del Puerto de la Cabra	17	9003	410777A01709003	6,28	38,77	-	-	0,00	0,00	0,00	Via de comunicacion de dominio publico	Exemo. Ayto. La Puebla de Cazalla
37	La Puebla de Cazalla	Hazas Altas	17	26	410777A01700026	69,96	394,85	1	AP-08	31,25	305,42	83,95	Olivos secano	LOPEZ PAVON ANTONIO (HEREDEROS DE)
38	La Puebla de Cazalla	Hazas Altas	17	33	410777A01700033	119,93	1.212,43	-	-	0,00	0,00	0,00	Olivos secano	NIETO GUTIERREZ ANTONIA
39	La Puebla de Cazalla	Hazas Altas	17	15	410777A01700015	55,38	396,97	-	-	0,00	0,00	0,00	Olivos secano	ALMAGRO TORRES MIGUEL (HEREDEROS DE)
40	Villanueva de San Juan	Las Atalayas	8	12	411000A00800012	200,98	1.493,36	1	AP-09	21,53	344,50	827,04	Olivos secano	CARDENAS RAMIREZ ANTONIO (HEREDEROS DE)
41	Villanueva de San Juan	Varios	8	9005	411000A00809005	0,00	0,00	-	-	0,00	0,00	428,32	Via de comunicacion de dominio publico	Excmo. Ayto. Villanueva de San Juan
42	Villanueva de San Juan	Las Atalayas	8	11	411000A00800011	0,00	0,00	-	-	0,00	0,00	103,95	Olivos secano	CARDENAS RAMIREZ ANTONIO (HEREDEROS DE)
43	Villanueva de San Juan	Las Atalayas	8	17	411000A00800017	21,25	85,37	1	AP-10 (PAS-2)	57,15	307,40	1.560,44	Labor o Labradio secano	HENARES SANCHEZ Mª FRANCISCA

 Puede verificar la integridad de una copia de este documento mediante la lectura del código QR adjunto o mediante el acceso a la dirección <https://ws050.juntadeandalucia.es/verificarFirma> indicando el código de VERIFICACIÓN


FIRMADO POR

ANTONIO JOSE RAMIREZ SIERRA

31/01/2025


VERIFICACIÓN

Pk2jm3VJVC9V6TVR6PF6R637BP9TQB

PÁG. 9/10

RELACION DE BIENES Y DERECHOS AFECTADOS POR LA LINEA SUBTERRÁNEA DE EVACUACIÓN DEL PE VILLANUEVA 2 EN 30 kV/ AP-10 (PAS-2) - SET CORTILLO NUEVO 30/220 kV														
Parc. Proy.	Término Municipal	Paraje	Pol. Cat.	Parc. Cat.	Referencia Catastral	Longitud (m)	Ocupación subsuelo (m2)	Ud.	Nº	Sup. Ocup. (m2)	Ocup. Temp. (m2)	Servidumbre Acceso (m2)	Usos catastro	Titular
43	Villanueva de San Juan	Las Alalayas	8	17	41100A00800017	212,05	294,33	4	ARO-1; ARO-2; ARO-3 y ARO-4	11,56	1.082,02	0,00	Labor o Labradío seco	HENARES SANCHEZ Mª FRANCISCA

Es copia auténtica de documento electrónico

Puede verificar la integridad de una copia de este documento mediante la lectura del código QR adjunto o mediante el acceso a la dirección <a href="https://ws050.juntadeandalucia.es/verificarFirma">https://ws050.juntadeandalucia.es/verificarFirma</a> indicando el código de VERIFICACIÓN			
FIRMADO POR	ANTONIO JOSE RAMIREZ SIERRA	31/01/2025	
VERIFICACIÓN	Pk2jm3VJVC9V6TVR6PF6R637BP9TQB	PÁG. 10/10	