


Junta de Andalucía

Consejería de Economía, Hacienda y Fondos Europeos

 Consejería de Industria, Energía y Minas
 Delegación Territorial en Sevilla

ANUNCIO DE LA DELEGACIÓN TERRITORIAL DE ECONOMÍA, HACIENDA, FONDOS EUROPEOS Y DE INDUSTRIA, ENERGÍA Y MINAS EN SEVILLA, POR EL QUE SE SOMETE A INFORMACIÓN PÚBLICA LA PETICIÓN REALIZADA POR LA MERCANTIL ANCEN SOLAR IV, S.L.U., POR LA QUE SE SOLICITA MODIFICACIÓN DE AUTORIZACIÓN ADMINISTRATIVA PREVIA Y DE CONSTRUCCIÓN, ASÍ COMO LA DECLARACIÓN EN CONCRETO DE UTILIDAD PÚBLICA, PARA LAS INFRAESTRUCTURAS DE EVACUACIÓN DENOMINADAS “LÍNEAS AÉREAS/SUBTERRÁNEAS DE ALTA TENSIÓN 66 kV PARA LA CONEXIÓN ENTRE LAS SET ENCE SEVILLA – SET SANTI PONCE – SET CARAMBOLO Y SET SALTERAS – SET TOMARES – SET CENTENARIO”, UBICADA EN LOS TÉRMINOS MUNICIPALES DE SALTERAS, VALENCINA DE LA CONCEPCIÓN, SANTIPONCE, CAMAS, SEVILLA Y TOMARES (SEVILLA).

Nuestra referencia: SVE/DE/JOC
 Expediente: 287.071
 R.A.T.: 114.153

De acuerdo con lo establecido en la Ley 24/2013, de 26 de diciembre, del Sector Eléctrico, así como lo dispuesto en el título VII del Real Decreto 1955/2000, de 1 de diciembre, por el que se regulan las actividades de transporte, distribución, comercialización, suministro y procedimientos de autorización de instalaciones de energía eléctrica, se somete a información pública la petición realizada por Ancen Solar IV, S.L.U., por la que se solicita modificación de Autorización Administrativa Previa y de Construcción, así como la Declaración en concreto de Utilidad Pública de la infraestructuras de evacuación denominadas “LÍNEAS AÉREAS/SUBTERRÁNEAS DE ALTA TENSIÓN 66 kV PARA LA CONEXIÓN ENTRE LAS SET ENCE SEVILLA – SET SANTIPONCE – SET CARAMBOLO Y SET SALTERAS – SET TOMARES – SET CENTENARIO”, ubicada en los términos municipales de Salteras, Valencina de la Concepción, Santiponce, Camas, Sevilla y Tomares (Sevilla), cuyas características principales son las siguientes:

Peticionario: Ancen Solar IV, S.L.U. con CIF B-88577192
 Domicilio: Calle Beatriz de Bobadilla, 14, Piso 4 , 28040 Madrid
 Denominación de la Instalación: LÍNEAS AÉREAS/SUBTERRÁNEAS DE ALTA TENSIÓN 66 kV PARA LA CONEXIÓN ENTRE LAS SET ENCE SEVILLA – SET SANTIPONCE – SET CARAMBOLO Y SET SALTERAS – SET TOMARES – SET CENTENARIO
 Términos municipales afectados: Salteras, Valencina de la Concepción, Santiponce, Camas, Sevilla y Tomares
 Finalidad de la Instalación: Evacuación de la energía eléctrica producida mediante tecnología Fotovoltaica (b.1.1 Real Decreto 413/2014, de 6 de junio, por el que se regula la actividad de producción de energía eléctrica a partir de fuentes de energía renovables, cogeneración y residuos)


La infraestructura de evacuación denominada “LÍNEAS AÉREAS/SUBTERRÁNEAS DE ALTA TENSIÓN 66 kV PARA LA CONEXIÓN ENTRE LAS SET ENCE SEVILLA – SET SANTIPONCE – SET CARAMBOLO Y SET SALTERAS – SET TOMARES – SET CENTENARIO” es compartida por varias instalaciones de generación, que son objeto de proyecto y tramitación independiente.

Se detalla en la tabla adjunta:

DENOMINACIÓN	N.º DE EXPEDIENTE	PROMOTOR
HSF ENCE SEVILLA I	284.550	ENCE ENERGÍA S.L.
HSF ENCE SEVILLA II	284.551	ENCE ENERGÍA S.L.



Es copia auténtica de documento electrónico

Puede verificar la integridad de una copia de este documento mediante la lectura del código QR adjunto o mediante el acceso a la dirección https://ws050.juntadeandalucia.es/verificarFirma indicando el código de VERIFICACIÓN			
FIRMADO POR	ANTONIO JOSE RAMIREZ SIERRA	25/02/2025	
VERIFICACIÓN	Pk2jmaS2XJZVDTW7HG2VHL272B78C7	PÁG. 1/11	

HSF ENCE SEVILLA III	284.552	ENCE ENERGÍA S.L.
HSF SALTERAS SOLAR 1	282.115	SANTILLÁN SOLAR, S.L.
HSF SALTERAS SOLAR 2	282.116	SANTILLÁN SOLAR, S.L.
HSF SALTERAS SOLAR 3	284.557	TALAR SOLAR S.L.
HSF SALTERAS SOLAR 4	284.558	TALAR SOLAR S.L.
HSF SALTERAS SOLAR 5	288.492	SALTERAS SOLAR 5, S.L.U.

Las características principales de la infraestructura de evacuación son:

La línea se divide en 12 tramos diferenciados en función de origen y destino, todos con diferentes características.

Características Generales

- Sistema: Corriente alterna trifásica
- Frecuencia: 50 Hz
- Tensión nominal: 66 kV
- Tensión más elevada de la red: 72,5 kV
- Temperatura máxima de servicio del conductor: 85 °C
- Categoría: Especial

Tramo 1 – 3

Tramo aéreo

- Origen: Apoyo nº 1 contiguo a SET ENCE Sevilla
- Final: Apoyo nº 6
- Longitud: 999 metros
- Nº de apoyos: 6
- Conductor: LA-280 / LA-380
- Tipo de apoyos: Torres metálicas de celosía
- Tipo: Aérea, doble circuito
- Términos municipales afectados: Salteras

Tramo enterrado

- Origen: Apoyo nº 6
- Final: Arqueta Z2* (Punto 3)
- Longitud: 5.909 metros
- Tensión: 66 kV
- Conductor: XPLE
- Tipo: Enterrada en zanja entubada hormigonada, doble circuito
- Términos municipales afectados: Salteras, Valencina de la Concepción


Tramo 2 - 3

Tramo aéreo

- Origen: Apoyo nº 30 contiguo a SET SALTERAS 1-2
- Final: Apoyo nº 37
- Longitud: 1.690 metros
- Nº de apoyos: 8
- Conductor: LA-380 / LA-545
- Tipo de apoyos: Torres metálicas de celosía
- Tipo: Aérea, doble circuito
- Términos municipales afectados: Salteras

Tramo enterrado

Es copia auténtica de documento electrónico

Puede verificar la integridad de una copia de este documento mediante la lectura del código QR adjunto o mediante el acceso a la dirección https://ws050.juntadeandalucia.es/verificarFirma indicando el código de VERIFICACIÓN			
FIRMADO POR	ANTONIO JOSE RAMIREZ SIERRA		25/02/2025
VERIFICACIÓN	Pk2jmaS2XJZVDTW7HG2VHL272B78C7		PÁG. 2/11

- Origen: Apoyo 37 PAS
- Final: Arqueta Z2* (Punto 3)
- Tensión: 66 kV
- Longitud: 828,9 metros
- Conductor: XPLE
- Tipo: Enterrada en zanja entubada hormigonada, doble circuito
- Términos municipales afectados: Salteras, Valencina de la Concepcion

Tramo 3 - 4a

Tramo enterrado

- Origen: Arqueta Z2* (Punto 3)
- Final: Arqueta M(Punto 4)
- Tensión: 66 kV
- Longitud: 5.135 metros
- Conductor: XPLE
- Tipo: Enterrada en zanja entubada hormigonada, cuadruple circuito
- Términos municipales afectados: Salteras, Valencina de la Concepción, Santiponce

Tramo 4a - 4b

Tramo enterrado

- Origen: Arqueta M (Punto 4A)
- Final: SET Santiponce (Punto 4b)
- Tensión: 66 kV
- Longitud: 388 metros
- Conductor: XPLE
- Tipo: Enterrada en zanja entubada hormigonada, simple circuito
- Términos municipales afectados: Valencina de la Concepción

Tramo 4a - 4c

Tramo enterrado

- Origen: Arqueta M, Arqueta M* (Punto 4a)
- Final: Arqueta M1, Arqueta M1* (Punto 4c)
- Tensión: 66 kV
- Longitud: 359 metros
- Conductor: XPLE
- Tipo: Enterrada en zanja entubada hormigonada, cuádruple circuito
- Términos municipales afectados: Valencina de la Concepción

Tramo 4c - 4b

Tramo enterrado

- Origen: Arqueta M1, (Punto 4c)
- Final: SET Santiponce (Punto 4b)
- Tensión: 66 kV
- Longitud: 253 metros
- Conductor: XPLE
- Tipo: Enterrada en zanja entubada hormigonada, simple circuito
- Términos municipales afectados: Valencina de la Concepción

Tramo 4c - 5

Tramo enterrado

- Origen: Arqueta M1, (Punto 4)
- Final: Apoyo 38 / Arqueta 27A-1 (Punto 5)
- Tensión: 66 kV
- Longitud: 1.666 metros
- Conductor: XPLE
- Tipo: Enterrada en zanja entubada hormigonada, triple circuito

 Puede verificar la integridad de una copia de este documento mediante la lectura del código QR adjunto o mediante el acceso a la dirección <https://ws050.juntadeandalucia.es/verificarFirma> indicando el código de VERIFICACIÓN


FIRMADO POR

ANTONIO JOSE RAMIREZ SIERRA

25/02/2025

VERIFICACIÓN

Pk2jmaS2XJZVDTW7HG2VHL272B78C7

PÁG. 3/11

- Términos municipales afectados: Valencina de la Concepción, Santiponce

Tramo 5 – 6a

Tramo aéreo

- Origen: Apoyo 38 / Arqueta 27A-1 (Punto 5)
- Final: Apoyo nº 51 (Punto 6a)
- Tensión: 66 kV
- Longitud: 3.090 metros
- Nº de apoyos: 14
- Conductor: LA-280 / LA-380 / LA-545
- Tipo de apoyos: Torres metálicas de celosía
- Tipo: Aérea, triple circuito
- Términos municipales afectados: Santiponce, Camas

Tramo 6a – 6b

Tramo enterrado

- Origen: Apoyo nº 51 PAS (Punto 6a)
- Final: Arqueta 19 (Punto 6b)
- Tensión: 66 kV
- Longitud: 42 metros
- Conductor: XPLE
- Tipo: Enterrada en zanja entubada hormigonada, doble circuito
- Términos municipales afectados: Camas

Tramo 6b – 7

Tramo enterrado

- Origen: Arqueta 19 (Punto 6b)
- Final: SET Carambolo (Punto 7)
- Tensión: 66 kV
- Longitud: 2.501 metros
- Conductor: XPLE
- Tipo: Enterrada en zanja entubada hormigonada, simple circuito
- Términos municipales afectados: Camas

Tramo 6a – 8

Tramo enterrado


- Origen: Apoyo nº 51 PAS (Punto 6a)
- Final: SET Centenario (Punto 8)
- Tensión: 66 kV
- Longitud: 1.153 metros
- Conductor: XPLE
- Tipo: Enterrada en zanja entubada hormigonada y grapado a puente, simple circuito
- Términos municipales afectados: Camas, Sevilla

Tramo 6b – 9

Tramo enterrado

- Origen: Arqueta U*
- Final: Apoyo 59 PAS*
- Tensión: 66 kV
- Longitud: 113 metros
- Conductor: XPLE
- Tipo: Enterrada en zanja entubada hormigonada, simple circuito
- Términos municipales afectados: Camas

Es copia auténtica de documento electrónico

Puede verificar la integridad de una copia de este documento mediante la lectura del código QR adjunto o mediante el acceso a la dirección https://ws050.juntadeandalucia.es/verificarFirma indicando el código de VERIFICACIÓN			
FIRMADO POR	ANTONIO JOSE RAMIREZ SIERRA	25/02/2025	
VERIFICACIÓN	Pk2jmAS2XJZVDTW7HG2VHL272B78C7	PÁG. 4/11	

Tramo aéreo

- Origen: Apoyo nº 59 PAS
- Final: Apoyo 62 PAS
- Tensión: 66 kV
- Longitud: 568 metros
- Nº de apoyos: 4
- Conductor: LA-380
- Tipo de apoyos: Torres metálicas de celosía
- Tipo: Aérea, simple circuito
- Términos municipales afectados: Camas, Tomares

Tramo enterrado

- Origen: Apoyo 62 PAS
- Final: SET Tomares (Punto 9)
- Tensión: 66 kV
- Longitud: 709 metros
- Conductor: XPLE
- Tipo: Enterrada en zanja entubada hormigonada, simple circuito
- Términos municipales afectados: Camas, Tomares

Proyecto técnico: NUEVO MODIFICADO DEL PROYECTO DE EJECUCION DE “LÍNEAS AÉREAS/SUBTERRANEAS DE ALTA TENSIÓN 66 kV PARA LA CONEXIÓN ENTRE LAS SET ENCE SEVILLA - SET SANTIPONCE - SET CARAMBOLO Y SET SALTERAS - SET TOMARES - SET CENTENARIO. T.M. SALTERAS, VALENCINA DE LA CONCEPCIÓN, SANTIPONCE, CAMAS, SEVILLA, TOMARES (SEVILLA)”, y Declaración Responsable con fecha de 4 de febrero de 2025.

Técnico titulado competente: Ángel Blanco García; Ingeniero Técnico Industrial nº 1.162 COITIH


Promotor: Ancen Solar IV, S.L.U. con CIF B-88577192 .

Lo que se hace público para que pueda ser examinada la documentación presentada en esta Delegación, sita en Avda. de Grecia, S/N, CP 41071, Sevilla (de lunes a viernes, en horario de 9:00 a 14:00 horas, previa cita), a fin de que cualquier persona física o jurídica pueda presentar alegaciones y manifestarse sobre el procedimiento de Declaración en concreto de Utilidad Pública, en el plazo de TREINTA (30) DÍAS, contados a partir del siguiente al de la publicación de este anuncio, así mismo también se publicará en el portal de la Transparencia de la Junta de Andalucía.

EL DELEGADO TERRITORIAL DE ECONOMÍA, HACIENDA, FONDOS EUROPEOS Y DE INDUSTRIA, ENERGÍA Y MINAS EN SEVILLA

Anexo: Relación de Bienes y Derechos Afectados (RBDA)

Es copia auténtica de documento electrónico

Puede verificar la integridad de una copia de este documento mediante la lectura del código QR adjunto o mediante el acceso a la dirección https://ws050.juntadeandalucia.es/verificarFirma indicando el código de VERIFICACIÓN			
FIRMADO POR	ANTONIO JOSE RAMIREZ SIERRA	25/02/2025	
VERIFICACIÓN	Pk2jmAS2XJZVDTW7HG2VHL272B78C7	PÁG. 5/11	



Es copia auténtica de documento electrónico

RELACIÓN DE BIENES Y DERECHOS AFECTADOS POR MODIFICADO DE PROYECTO DE EJECUCIÓN DE LÍNEAS AÉREAS/SUBTERRÁNEAS DE ALTA TENSIÓN 66 KV PARA LA CONEXIÓN ENTRE LAS SET ENCE SEVILLA - SET SANTI PONCE - SET CARAMBOLO Y SET SALTERAS - SET TOMARES - SET CENTENARIO T.M. SALTERAS, VALENCINA DE LA CONCEPCIÓN, SANTI PONCE, CAMAS, SEVILLA, TOMARES (SEVILLA)

TRAMO SUBTERRÁNEO

PAR. PROV.	REF. CATASTRAL	PROVIN CIA	T.M.	PARAJE	POL. CAT.	PARC. CAT.	LONGITU D ZANJA (m)	SERV. PASO (m²)	ARQUETAS/ CAMARA DE EMPALME	Nº IDENTIFICACIÓN ARQUETAS	PLENO DOMINIO (m2)	OCUP. TEMP. (m²)	SERVIDUMBRE ACCESO (m²)	USO	Propietario
41	41085A02000020000VZ	Sevilla	SALTERAS	LAS NAVIDADES	20	2	127,43	305,84	4	Arq. A, Arq. A*, Arq. A.1, Arq. A.1*	5,12	509,72		Labor Secano	Meridional de Tractoración S.L.
43	41085A020001080000YP	Sevilla	SALTERAS	LAS NAVIDADES	20	108	240,64	577,53	4	Arq. A2, Arq. A2*, Arq. B.1, Arq. B.1*	5,12	962,56	647,49	Labor Regadio	Meridional de Tractoración S.L.
44	41096A002000600000GG	Sevilla	VALENCINA DE LA CONCEPCIÓN	GIBRALTAR	2	6	14,53	34,88				58,12		Labor Regadio	Meridional de Tractoración S.L.
46	41096A002000010000GH	Sevilla	VALENCINA DE LA CONCEPCIÓN	SAN NICOLAS	2	1	48,99	117,63	2	Arq. B.2, Arq. B.2*	2,56	195,96	139,44	Labor Regadio	Meridional de Tractoración S.L.
82	41096A002000690000GY	Sevilla	VALENCINA DE LA CONCEPCIÓN	CIEN FANE GAS	2	69	230,76	1105,5	2			923,03		Labor Secano	Herederos de María Josefa Vega Rodríguez (No se dispone de DNI válido) Juan Manuel Fernandez Medina (No se dispone de DNI válido) Eduardo Fernandez Medina (No se dispone de DNI válido) Ana Maria Fernandez Medina (No se dispone de DNI válido) Consuelo Rita Fernandez Medina (No se dispone de DNI válido) Fernando Fernandez Medina (No se dispone de DNI válido)
113	23660020B6426N0001IK	Sevilla	VALENCINA DE LA CONCEPCIÓN	AVDOLMENES DE VALENCINA 28(A)			111,42	401,12				200,56		Urbano	

Puede verificar la integridad de una copia de este documento mediante la lectura del código QR adjunto o mediante el acceso a la dirección <https://ws050.juntadeandalucia.es/verificarFirma> indicando el código de VERIFICACIÓN



FIRMADO POR	ANTONIO JOSE RAMIREZ SIERRA	25/02/2025
VERIFICACIÓN	Pk2jmas2XJZVDTW7HG2VHL272B78C7	PÁG. 6/11

Es copia auténtica de documento electrónico

125	41089A005000010000XG	Sevilla	SANTIPONCE	PALMILLA	5	1	15,72	56,59	3	Arq. 27A-1, Arq. P-1, Arq. p*-1	3,84	62,88		Exploitaciones Agrícolas Torre De La Reina Sa
146	41021A004090060000VZ	Sevilla	CAMAS	Zona Urbana	4	9006	286,52	543,70	3	Arq.19,Arq.19.1, Arq.19.2	3,84	183,53		Ayuntamiento De Camas (finca 22922) Don Julian Aguayo Gonzalez (finca 21297) (No se dispone de DNI válido) Desconocidos en Investigación MITMA Junta de Andalucía
200	2428101QB6422N0001EL	Sevilla	CAMAS	PL PP-5 EL CARAMBOLO			177,86	205,20	1	Arq. 27	1,28	711,42		Ayuntamiento De Camas
200.1	Sin ref catastral	Sevilla	CAMAS	CAMINO EL CARAMBOLO			208,39	258,32	1	Arq. 28	1,28	833,56		Desconocido en Investigación
200.2	2428102QB6422N0001SL	Sevilla	CAMAS	PL PP-5 EL CARAMBOLO			14,36	17,21				57,43		Ayuntamiento De Camas
202	2428104QB6422N0001UL	Sevilla	CAMAS	PL PP-5 EL CARAMBOLO			65,89	79,06				263,54		Ayuntamiento De Camas
203	Sin ref catastral	Sevilla	CAMAS	C/ ARGANTONIO			127,33	152,80	1	Arq. 32	1,28	509,32		Via Comunicación Ayuntamiento De Camas

Puede verificar la integridad de una copia de este documento mediante la lectura del código QR adjunto o mediante el acceso a la dirección <https://ws050.juntadeandalucia.es/verificarFirma> indicando el código de VERIFICACIÓN



FIRMADO POR

ANTONIO JOSE RAMIREZ SIERRA

25/02/2025

VERIFICACIÓN

Pk2jmas2XJZVDTW7HG2VHL272B78C7

PÁG. 7/11

Es copia electrónica del documento

TRAMO AÉREO															
PAR. PROY.	REF. CATASTRAL	PROVINCIA	T.M.	PARAJE	POL. CAT.	PARC. CAT.	VUELO (m)	SERV. PASO (m ²)	APOYOS	Nº IDENTIFICACIÓN APOYOS	PLENO DOMINIO (m ²)	OCUP. TEMP. (m ²)	SERVIDUMBRE ACCESO (m ²)	USO	Propietario
41	41085A020000020000VZ	Sevilla	SALTERAS	LAS NAVIDADES	20	2	80,54	1395,30	1	37	134,1	158,42	767,17	Labor Secano	Meridional de Tractoración S.L.
125	41089A005000010000XG	Sevilla	SANTIPONCE	PALMILLA	5	1	163,79	5287,21	1	38	77,26	67,41	2244,93	Labor Regadío	Explotaciones Agrícolas Torre De La Reina Sa
126	41021A003000010000YI	Sevilla	CAMAS	EL CENIZO	3	1	305,07	9302,51	1	39	77,26	67,41	483,67	Labor Regadío	Explotaciones Agrícolas Torre De La Reina Sa
127	41021A003090040000YA	Sevilla	CAMAS	Ferrocarril	3	9004	69,98	2371,96						Hidrografía	Administrador De Infraestructuras Ferroviarias.
128	41021A003000090000YA	Sevilla	CAMAS	EL CENIZO	3	9	81,82	2657,55						Labor Regadío	Dolores Velasco Cabeza (No se dispone de DNI válido) Esperanza Prados Velasco (No se dispone de DNI válido)
129	41021A003000070000YH	Sevilla	CAMAS	EL CENIZO	3	7	61,93	1684,00						Labor Regadío	Explotaciones Agrícolas Torre De La Reina Sa
130	41021A003000060000YU	Sevilla	CAMAS	FRAY DIEGO	3	6	207,07	5424,48	2	40,41	188,18	134,83	1892,65	Labor Regadío	Maria de las Mercedes Sanz Fernandez (No se dispone de DNI válido) Rafael Sanz Fernandez (No se dispone de DNI válido) Beatriz Patricia Sanz Garcia (No se dispone de DNI válido) José Brugarolas Sanz (No se dispone de DNI válido)

 Puede verificar la integridad de una copia de este documento mediante la lectura del código QR adjunto o mediante el acceso a la dirección <https://ws050.juntadeandalucia.es/verificarFirma> indicando el código de VERIFICACIÓN


FIRMADO POR

ANTONIO JOSE RAMIREZ SIERRA

25/02/2025

VERIFICACIÓN

Pk2jmAS2XJZVDTW7HG2VHL272B78C7

PÁG. 8/11

132	41021A003000020000U	Sevilla	CAMAS	FRAY DIEGO	3	2	316,44	9245,39	1	42	77,26	96,63	655,07	Labor Regadío	Beatriz Brugarolas Sanz (No se dispone de DNI válido) Javier Brugarolas Sanz (No se dispone de DNI válido) Ignacio Brugarolas Sanz (No se dispone de DNI válido) Lourdes Brugarolas Sanz (No se dispone de DNI válido) Beatriz Brugarolas Sanz (No se dispone de DNI válido) Marta de las Mercedes Sanz Fernandez (No se dispone de DNI válido) Rafael Sanz Fernandez (No se dispone de DNI válido) Beatriz Patricia Sanz Garcia (No se dispone de DNI válido) José Brugarolas Sanz (No se dispone de DNI válido) Amparo Brugarolas Sanz (No se dispone de DNI válido)
-----	---------------------	---------	-------	------------	---	---	--------	---------	---	----	-------	-------	--------	------------------	---

Es copia auténtica de documento electrónico

Puede verificar la integridad de una copia de este documento mediante la lectura del código QR adjunto o mediante el acceso a la dirección https://ws050.juntadeandalucia.es/verificarFirma indicando el código de VERIFICACIÓN		
FIRMADO POR	ANTONIO JOSE RAMIREZ SIERRA	25/02/2025
VERIFICACIÓN	Pk2jmas2XJZVDTW7HG2VHL272B78C7	PÁG. 9/11



172	41085A020000030000VU	Sevilla	SALTERAS	LAS NAVIDADES	20	3	102,69	2295,05					406,72	Labor Secano	El Rincón Ganadero de Zufre	Pérez (No se dispone de DNI válido)
-----	----------------------	---------	----------	---------------	----	---	--------	---------	--	--	--	--	--------	--------------	-----------------------------	--

Es copia auténtica de documento electrónico

Puede verificar la integridad de una copia de este documento mediante la lectura del código QR adjunto o mediante el acceso a la dirección https://ws050.juntadeandalucia.es/verificarFirma indicando el código de VERIFICACIÓN		
FIRMADO POR	ANTONIO JOSE RAMIREZ SIERRA	25/02/2025
VERIFICACIÓN	Pk2jmas2XJZVDTW7HG2VHL272B78C7	PÁG. 11/11

